

# Stadtgemeinde Bad Radkersburg

Hauptplatz 1, A-8490 Bad Radkersburg

T: +43 3476/2509 | F: +43 3476/2509-138

gde@bad-radkersburg.gv.at

www.bad-radkersburg.gv.at

UID: ATU 69183634



GZ: 139-3/1-2023

Bad Radkersburg, 20.12.2023

**Betrifft: Ausnahme vom Verbot der Verwendung pyrotechnischer Gegenstände  
der Kategorie F2 im Ortsgebiet**

## VERORDNUNG

### des Bürgermeisters gem. § 38 Abs. 1 PyroTG 2010

Gemäß § 38 Abs. 1 des Pyrotechnikgesetzes 2010 – PyroTG 2010, BGBl. I Nr. 131/2009,  
i.d.g.F. wird


**am 01.01.2024 von 00:01 Uhr bis 00:30 Uhr**

im Bereich des Ortsgebietes von Bad Radkersburg eine Ausnahme vom Verbot der  
Verwendung pyrotechnischer Gegenstände der Kategorie F2 für nachstehende  
Grundstücke

**v e r o r d n e t:**

1. Grundstück Nr. 5/1, KG 66331 Radkersburg
2. Grundstück Nr. 8/2, KG 66331 Radkersburg

Der Bürgermeister



(Mag. Karl Lautner)

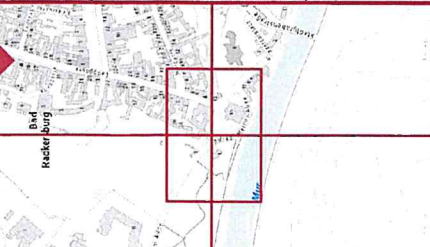
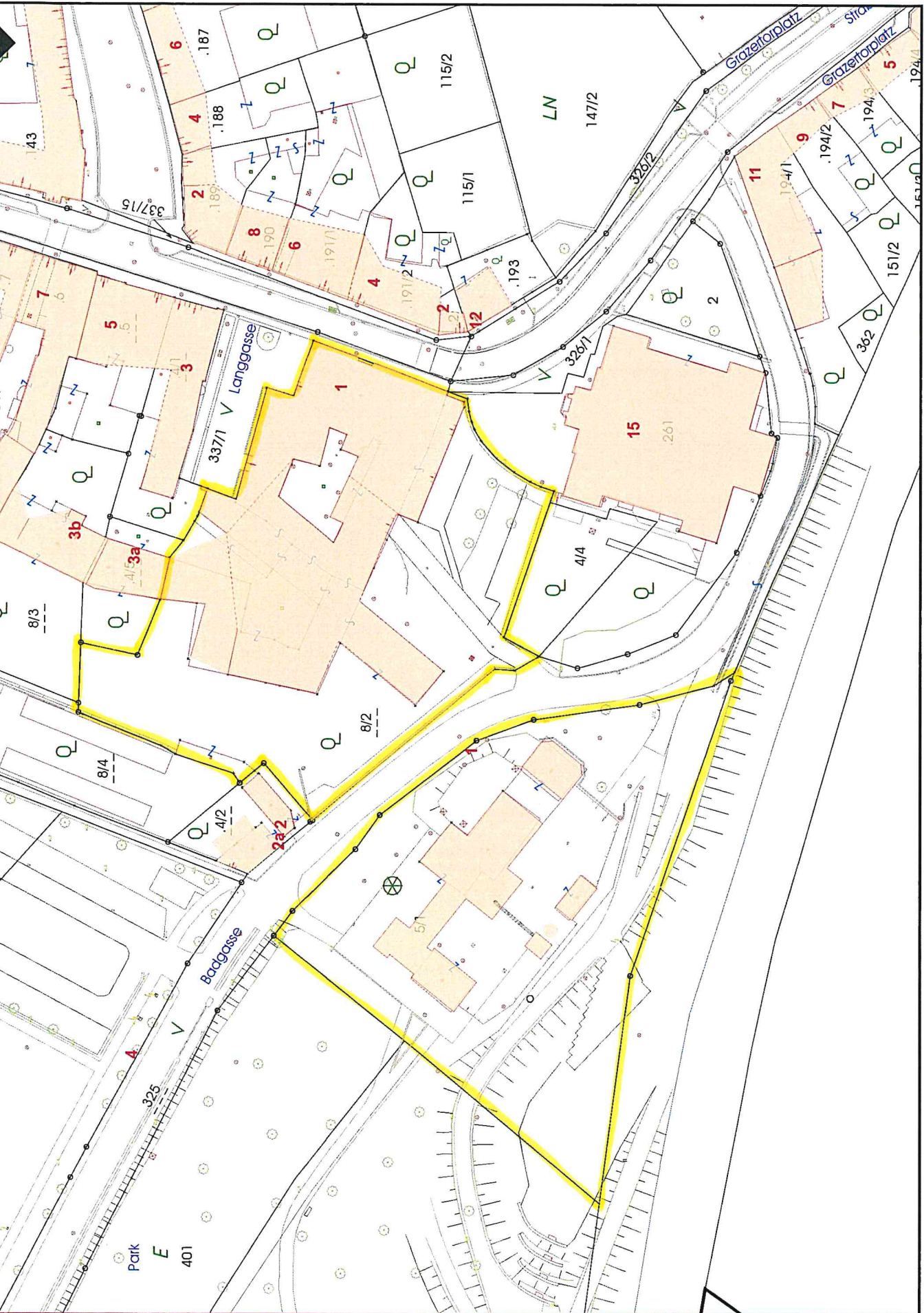
Öffentliche Bekanntmachung  
durch Anschlag: **21. Dez. 2023**  
angeschlagen am:  
abgenommen am:  
Der Bürgermeister:

# Lageplan

Datengrundlage: GIS-Stellwerk, 2020 | Grundkarte: basemap.at  
© Österreichisches Adressregister, Stichtagdatum vom 01.04.2023  
DOI: © Bundesamt für Eich- und Vermessungswesen, 2022

Der Ersteller dieses Planauszuges übernimmt keine Haftung bezüglich Richtigkeit, Vollständigkeit, Genauigkeit und Rechtssicherheit der bereitgestellten Informationen. Die Katastralmappe veranschaulicht lediglich die Lage der Grundstücke zueinander. Bemaßungen sind unzulässig. Die tatsächliche Grenzsituation ist daraus nicht automatisch ableitbar. Vor Grabungsarbeiten sind Leitungsarbeiten rechtzeitig zu veranlassen.

# Übersicht



**Stadtgemeinde Bad Radkersburg**  
Hauptplatz 1, A-8490 Bad Radkersburg  
Tel.: 03476 / 2509  
eMail: [gde@bad-radkersburg.gv.at](mailto:gde@bad-radkersburg.gv.at)

Bearbeiter: Bettina Wallner  
Datum: 21.12.2023  
Ursprünglicher Maßstab: 1:1 000

Datenauszug

