




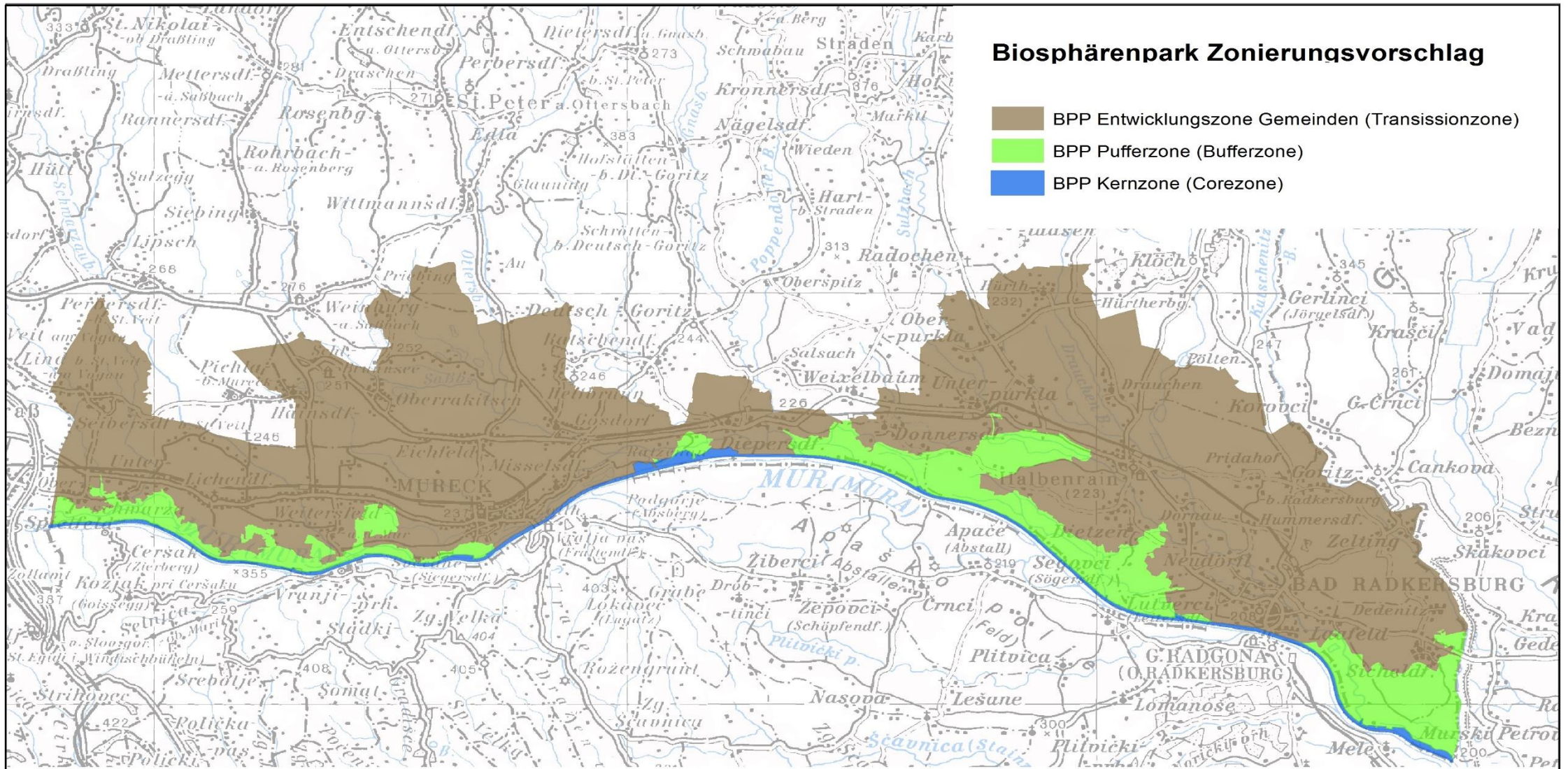


Vorbereitungsprojekt Biospährenpark

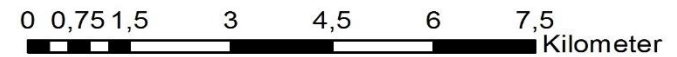
Bilaterale Bürgermeisterkonferenz
6.12.2017

Biosphärenpark Zonierungsvorschlag

-  BPP Entwicklungszone Gemeinden (Transissionzone)
-  BPP Pufferzone (Bufferzone)
-  BPP Kernzone (Corezone)



Biosphärenpark "Mur Drau Donau"
Steirischer Zonierungsvorschlag



Zonen des Biosphärenparks

- **Kernzonen** (core areas): Diese Bereiche eines Biosphärenparks dienen langfristigem Naturschutz. Es handelt es sich dabei meist um eher kleine Bereiche.

Steirische Kernzone: Fluss Mur (Öffentliche Wassergut).

- **Pufferzone oder Pflegezonen** (buffer zones): Hier sollen Aktivitäten schonender, naturnaher Landnutzung stattfinden, z.B. schonender Tourismus oder nachhaltige Landwirtschaft.

Steirische Pufferzone: Natura-2000-Gebiet

- **Entwicklungszonen** (transition areas): In diesen besiedelten Bereichen eines Biosphärenparks geht es v.a. darum, mit Projekten eine nachhaltige Entwicklung zu fördern zb Produktentwicklung, sanfter Tourismus.....

Steirische Entwicklungszone: Restliche Gemeindegebiete (Murfeld, Mureck, Halbenrain, Bad Radkersburg)

COOP MDD

Mur Drau Donau

5 Staaten: AT, SI, HR, HU, RS

INTERREG-Projekt

Kooperation und Vernetzung

Gemeinsame Umsetzung – zB Riverschool

Jänner 2017 bis Juni 2019

VORBEREITUNGSPROJEKT

auf Regionsebene

Recherche

Informationen

Begleitung der Antragstellung

Finanzierung: Landeshauptmann und LH-Stellvertreter

Sept 2017 bis Sept 2018



BIOSPHERE PARK

Mur Drau Donau – Amazonas Europas

UNESCO Prädikat

3 Staaten Anerkannt: HR, HU, RS

1 Staat Antrag gestellt: SI – Anerkennung 05/2018

1 Staat am Weg: A (Land Stmk.)

Erster **5 Staaten Biospherepark** der Welt